Сообщение о возможном установлении публичного сервитута

Администрация Шенкурского муниципального района информирует жителей района о возможном установлении публичного сервитута для эксплуатации существующего объекта электросетевого хозяйства («**ВЛ-10 кВ "208-20"**») расположенного по адресу: обл. Архангельская, Шенкурский район, в отношении земель:

№п/п	Кадастровые номера земельных участков и кадастровые квартала, в отношении которого испрашивается публичный сервитут	Адрес или иное описание местоположения земельного участка (участков), в отношении которого испрашивается публичный сервитут
	29:20:000000:1(входящие в ЕЗП: 29:20:053401:1, 29:20:054201:3), 29:20:000000:953, 29:20:051001:9, 29:20:051001:41, 29:20:053229:1, 29:20:054201:2 29:20:050101, 29:20:051001, 29:20:052001, 29:20:053229, 29:20:053401, 29:20:053501, 29:20:054001, 29:20:054201, 29:20:054501, 29:20:054601	-обл. Архангельская, р-н Шенкурский; -Архангельская область, Шенкурский район; -обл. Архангельская, р-н Шенкурский, МО "Ровдинское"; -обл. Архангельская, р-н Шенкурский, МО "Ровдинское", с. Демидовское; -обл. Архангельская, р-н Шенкурский, МО "Ровдинское", у с.Ровдино; -обл. Архангельская, р-н Шенкурский, МО "Ровдинское", возле д.Носовская.

Заинтересованные лица могут ознакомиться с поступившим ходатайством об установлении публичного сервитута и прилагаемым к нему описанием местоположения границ публичного сервитута, подать заявления об учете прав на земельные участки, по адресу: 165160, Архангельская область, г. Шенкурск, ул. Кудрявцева, д. 26, каб. 10, в течение 30 дней со дня опубликования сообщения ежедневно в рабочее время с 9:00 до 17:00 пн-пт (обед с 13:00 до 14:00) по московскому времени.

- Схема территориального планирования Шенкурского района, утверждена решением десятой сессией Собрания депутатов пятого созыва МО «Шенкурский муниципальный район» от 28.10.2014 № 67 «Об утверждении Схемы территориального планирования Шенкурского муниципального района», размещена: http://www.shenradm.ru/munitsipalitet/?ELEMENT_ID=7160;

- Программа комплексного развития систем коммунальной инфраструктуры Муниципального образования «Ровдинское» Шенкурского муниципального района Архангельской области на период 2019-2035 гг., утверждена решением Муниципального Совета МО «Ровдинское» от 26.12.2018 № 61 «Об утверждении программы комплексного развития систем коммунальной инфраструктуры Муниципального образования «Ровдинское» Шенкурского муниципального района Архангельской области на период 2019-2035 гг.» размещена: http://shenradm.ru/munitsipalitet/?ELEMENT_ID=9374;

- Постановление жилищно-коммунального хозяйства Архангельской области от 20.11.2019 года № 129-п «Об утверждении инвестиционной программы», размещено: http://www.shenradm.ru/upload/iblock/b86/b86538f5a3a28dd558bf8c004ad918a2.pdf;

- Программа комплексного развития систем коммунальной инфраструктуры Муниципального образования «Шеговарское» Шенкурского муниципального района Архангельской области на период 2016-2035 гг., утверждена решением Муниципального Совета МО «Шеговарское» от 31.03.2016 № 152 «Об утверждении

программы комплексного развития систем коммунальной инфраструктуры Муниципального образования «Шеговарское» Шенкурского муниципального района Архангельской области на период 2016-2035 гг.» размещена: http://shenradm.ru/munitsipalitet/?ELEMENT_ID=9253;

- Программа комплексного развития систем коммунальной инфраструктуры Решение муниципального Совета Шенкурского городского поселения от 18 февраля 2016 года № 173 «Об утверждении программы комплексного развития систем коммунальной инфраструктуры Муниципального образования «Шенкурское» Шенкурского муниципального района Архангельской области на период 2016-2033 гг.» размещена: http://www.shenradm.ru/munitsipalitet/?ELEMENT_ID=2261&PAGEN_3=3;

- Министерство топливно-энергетического комплекса и жилищно-коммунального хозяйства Архангельской области (министерство ТЭК и ЖКХ АО) Об утверждении инвестиционной программы ООО «УК «Уютный город» в сфере теплоснабжения на 2021-2025 годы, реализуемой на территории Шенкурского муниципального района Архангельской области, размещено: http://www.shenradm.ru/upload/iblock/2d3/2d300bb3cfa1b69414b04bd1b3ecc1f0.pdf;

- Программа комплексного развития систем коммунальной инфраструктуры Муниципального образования «Никольское» Шенкурского муниципального района Архангельской области на период 2016-2035 гг., утверждена решением Муниципального Совета депутатов от 22.03.2016 № 137 «Об утверждении программы комплексного развития систем коммунальной инфраструктуры Муниципального образования «Никольское» Шенкурского муниципального района Архангельской области на период 2016-2035 гг.», размещена: http://www.shenradm.ru/munitsipalitet/?ELEMENT_ID=4108;

- Программа комплексного развития систем коммунальной инфраструктуры Муниципального образования «Федорогорское» Шенкурского муниципального района Архангельской области на период 2017-2035 гг., утверждена решением Муниципального Совета депутатов Федорогорского сельского поселения от 28.02.2017 № 13 «Об утверждении Программы комплексного развития систем коммунальной инфраструктуры Муниципального образования «Федорогорское» Шенкурского муниципального района Архангельской области на период 2017-2035 годы», размещена: http://www.shenradm.ru/munitsipalitet/?ELEMENT_ID=4501

Утверждена

(наименование документа об утверждении, включая

наименования органов государственной власти или

органов местного самоуправления, принявших

решение об утверждении схемы или подписавших
соглашение о перераспределении земельных участков)

от _____№_____

Схема расположения границ публичного сервитута объекта электросетевого хозяйства:
"ВЛ-10 кВ "208-20"", расположенного по адресу:
Архангельская область,Шенкурский район

Площадь испрашиваемого публичного сервитута 254 353 кв.м.

Каталог координат: Приложение 1 на 3 листах

Система координат: МСК-29, зона 3

Кадастровые номера земельных участков, в отношении которых испрашивается публичный сервитут: 29:20:000000:1(входящие в ЕЗП: 29:20:053401:1, 29:20:054201:3), 29:20:000000:953, 29:20:051001:9, 29:20:051001:41, 29:20:053229:1, 29:20:054201:2;земли кадастровых кварталов: 29:20:050101, 29:20:051001, 29:20:052001, 29:20:053229, 29:20:053401, 29:20:053501, 29:20:054001, 29:20:054201, 29:20:054501, 29:20:054601.

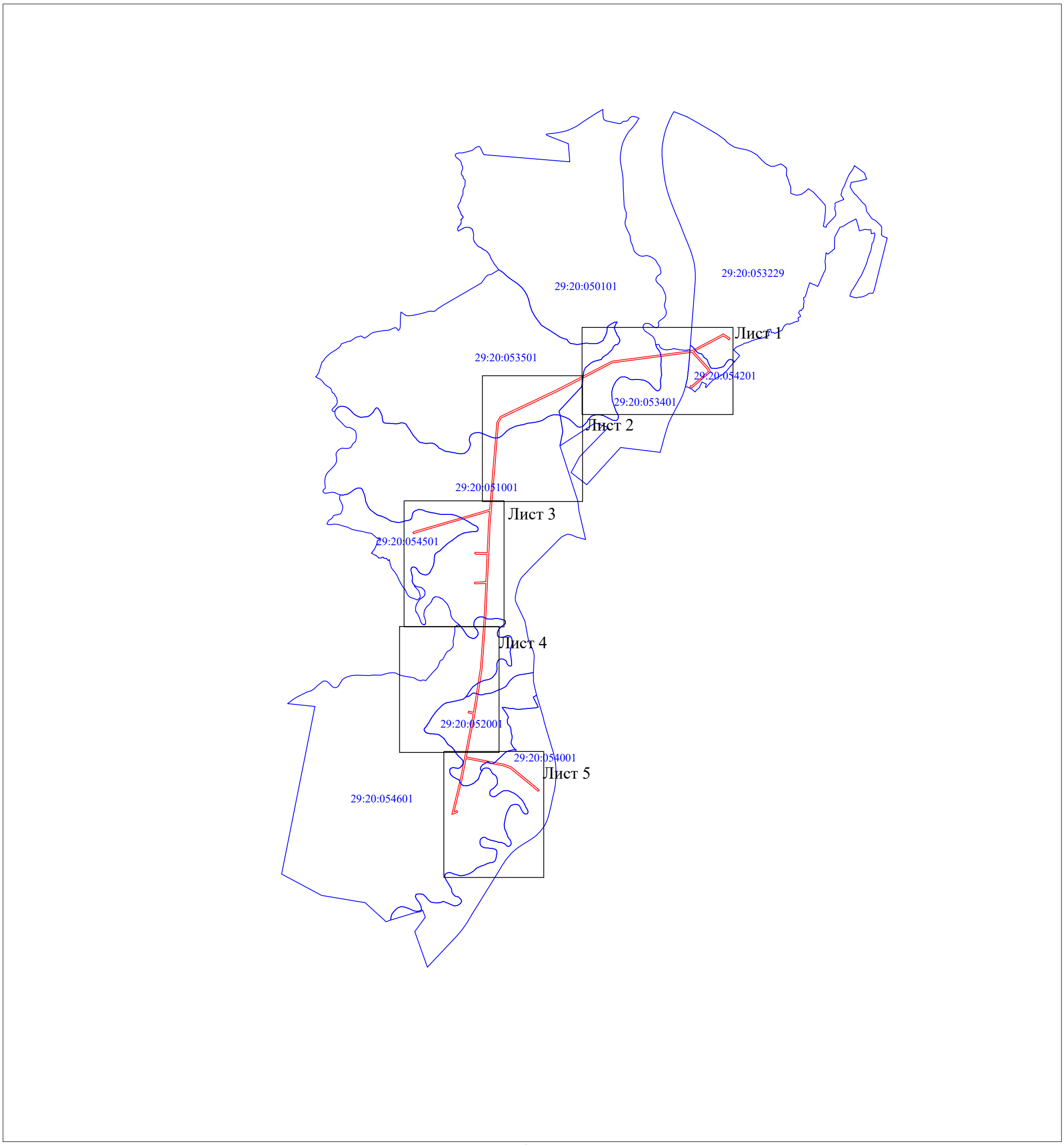

Масштаб 1:50000

Условные обозначения:

- проектные границы публичного сервитута;

29:20:054201 - номер и граница кадастрового квартала;

Схема расположения границ публичного сервитута объекта электросетевого хозяйства
"ВЛ-10 кВ "208-20""

Лист 1

Масштаб 1:5 000

Условные обозначения:

- проектные границы публичного сервитута;
- граница объекта электросетевого хозяйства;
- :22 — границы и кадастровый номер земельного участка сведения о котором содержатся в ЕГРН;
- :5152 (6) — обозначение контура многоконтурного земельного участка;
- 29:20:054201 — номер и граница кадастрового квартала;
- 1 ● — обозначение и номер характерной точки проектных границ публичного сервитута.

Схема расположения границ публичного сервитута объекта электросетевого хозяйства
"ВЛ-10 кВ "208-20""

Лист 2



Масштаб 1:5 000

Условные обозначения:

- проектные границы публичного сервитута;
- граница объекта электросетевого хозяйства;
- :22 — границы и кадастровый номер земельного участка сведения о котором содержатся в ЕГРН;
- :5152 (6) — обозначение контура многоконтурного земельного участка;
- 29:20:054201 — номер и граница кадастрового квартала;
- 1 ● — обозначение и номер характерной точки проектных границ публичного сервитута.

Схема расположения границ публичного сервитута объекта электросетевого хозяйства
"ВЛ-10 кВ "208-20""

Лист 3

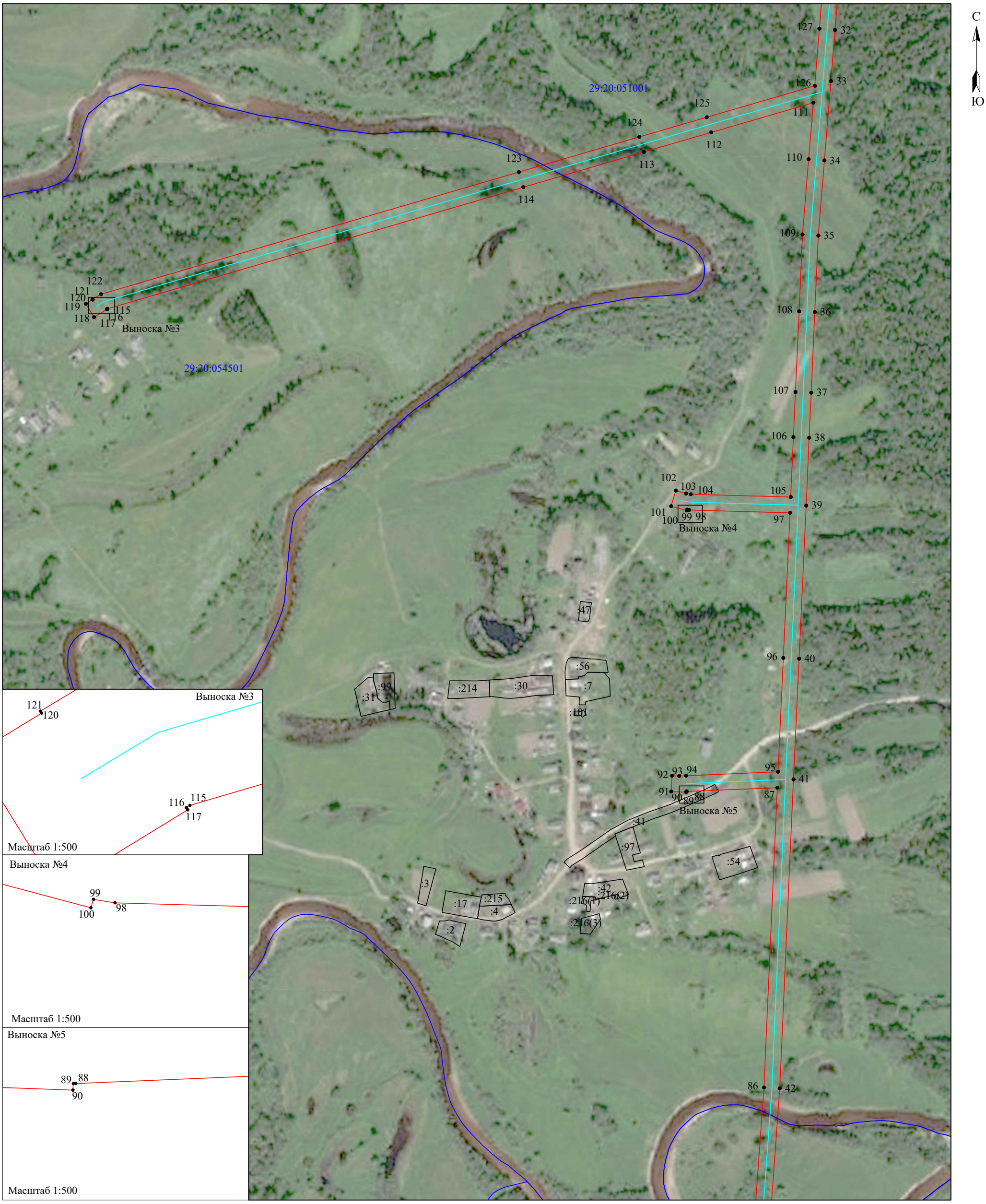

Масштаб 1:5 000

Условные обозначения:

- проектные границы публичного сервитута;
- граница объекта электросетевого хозяйства;
- :22 — границы и кадастровый номер земельного участка сведения о котором содержатся в ЕГРН;
- :5152 (6) — обозначение контура многоконтурного земельного участка;
- 29:20:054201 — номер и граница кадастрового квартала;
- 1 ● — обозначение и номер характерной точки проектных границ публичного сервитута.

Схема расположения границ публичного сервитута объекта электросетевого хозяйства
"ВЛ-10 кВ "208-20""

Лист 4

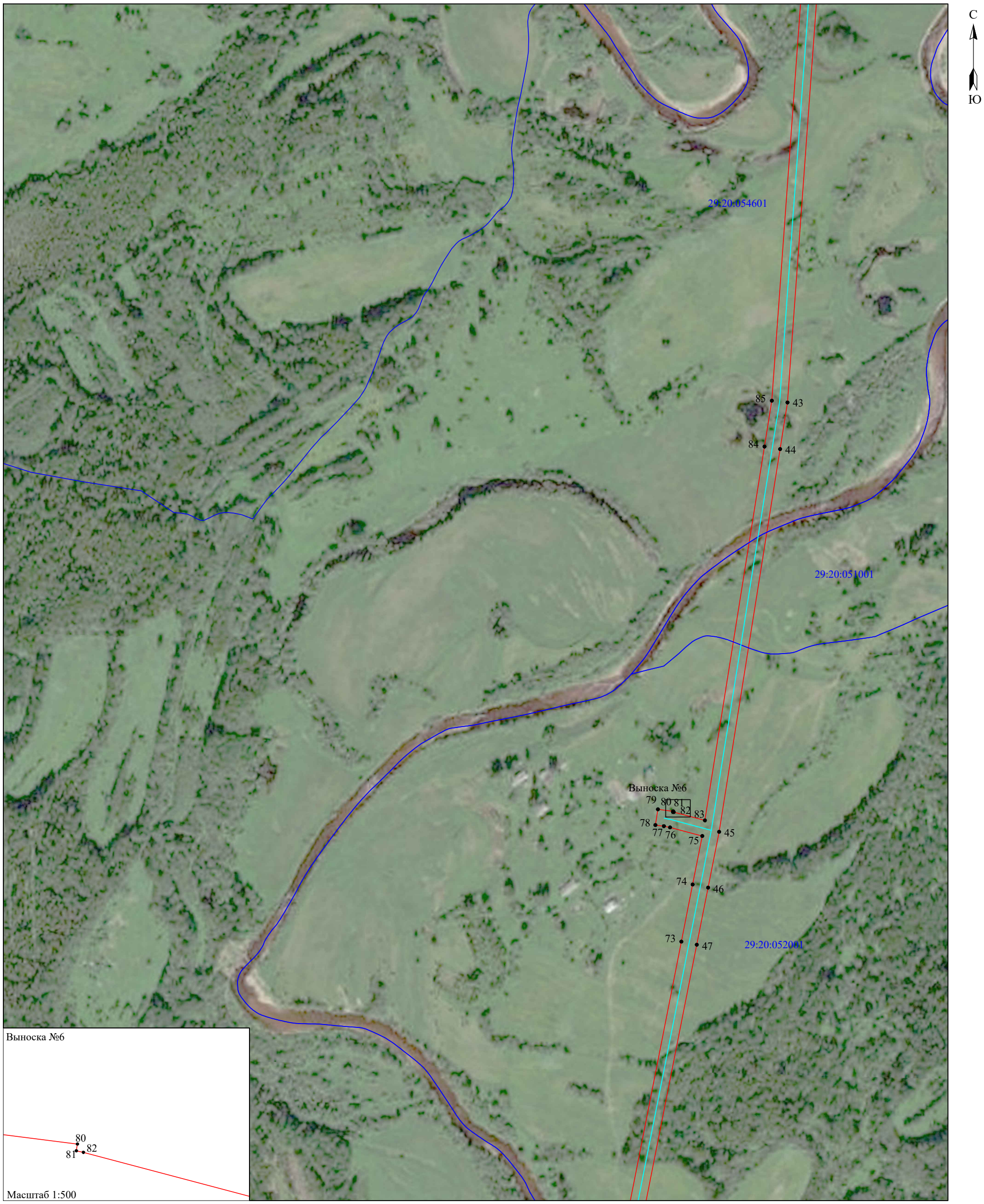

Масштаб 1:5 000

Условные обозначения:

- проектные границы публичного сервитута;
- граница объекта электросетевого хозяйства;
- :22 — границы и кадастровый номер земельного участка сведения о котором содержатся в ЕГРН;
- :5152 (6) — обозначение контура многоконтурного земельного участка;
- 29:20:054201 — номер и граница кадастрового квартала;
- 1 ● — обозначение и номер характерной точки проектных границ публичного сервитута.

Схема расположения границ публичного сервитута объекта электросетевого хозяйства
"ВЛ-10 кВ "208-20""

Лист 5

Масштаб 1:5 000

Условные обозначения:

- проектные границы публичного сервитута;
- граница объекта электросетевого хозяйства;
- :22 — границы и кадастровый номер земельного участка сведения о котором содержатся в ЕГРН;
- :5152 (6) — обозначение контура многоконтурного земельного участка;
- 29:20:054201 — номер и граница кадастрового квартала;
- 1 ● — обозначение и номер характерной точки проектных границ публичного сервитута.

Приложение №1

Каталог координат границ публичного сервитута
объекта электросетевого хозяйства: "ВЛ-10 кВ "208-20" "

Площадь публичного сервитута: 254 353 кв.м.		
Метод определения координат: Метод спутниковых геодезических измерений (определений)		
Система координат: МСК - 29, зона 3		
Средняя квадратичная погрешность определения координат характерных точек контура (Mt) = 0,10 м		
Обозначение характерных точек границ	**Координаты, м**	
	X	**Y**
1	**2**	**3**
1	331 333,56	3 319 379,63
2	331 277,84	3 319 466,75
3	331 255,60	3 319 451,63
4	331 269,72	3 319 434,93
5	331 271,58	3 319 436,19
6	331 308,40	3 319 378,61
7	331 102,12	3 318 989,85
8	330 880,19	3 319 192,92
9	330 836,90	3 319 210,41
10	330 629,92	3 318 970,42
11	330 632,72	3 318 960,30
12	330 637,22	3 318 942,18
13	330 659,35	3 318 948,79
14	330 654,08	3 318 964,66
15	330 653,98	3 318 965,02
16	330 843,20	3 319 184,41
17	330 868,41	3 319 174,22
18	331 093,62	3 318 968,14
19	331 054,52	3 318 670,37
20	330 957,45	3 317 929,46
21	330 585,33	3 317 213,56
22	330 511,26	3 317 057,06
23	330 405,13	3 316 832,78
24	330 318,30	3 316 649,33
25	330 235,93	3 316 475,28
26	330 169,19	3 316 437,12
27	330 110,30	3 316 432,16
28	330 020,62	3 316 424,61
29	329 783,24	3 316 405,24
30	329 532,06	3 316 384,74
31	329 448,33	3 316 377,90
32	329 113,42	3 316 350,57
33	329 042,99	3 316 344,82
34	328 933,60	3 316 335,86
35	328 829,98	3 316 327,38
36	328 724,50	3 316 322,62
37	328 613,34	3 316 317,61
38	328 551,17	3 316 314,81
39	328 457,82	3 316 310,61
40	328 246,62	3 316 300,99
41	328 080,19	3 316 293,21
42	327 654,14	3 316 274,27
43	326 956,39	3 316 223,68
44	326 892,19	3 316 213,46
45	326 364,66	3 316 129,45
46	326 287,78	3 316 114,27
47	326 209,09	3 316 098,72
48	325 796,24	3 316 017,02
49	325 702,03	3 316 507,60
50	325 666,78	3 316 604,44
51	325 425,65	3 316 897,12

52	325 375,72	3 316 957,71
53	325 369,57	3 316 962,77
54	325 369,46	3 316 962,63
55	325 361,51	3 316 969,24
56	325 347,56	3 316 952,80
57	325 361,41	3 316 940,88
58	325 408,87	3 316 883,28
59	325 647,62	3 316 593,48
60	325 680,67	3 316 503,50
61	325 774,98	3 316 013,03
62	325 521,37	3 315 964,65
63	325 079,41	3 315 857,15
64	325 086,20	3 315 876,66
65	325 090,18	3 315 882,33
66	325 096,48	3 315 891,89
67	325 079,13	3 315 904,45
68	325 065,87	3 315 887,06
69	325 066,60	3 315 886,49
70	325 045,75	3 315 826,57
71	325 525,99	3 315 943,39
72	325 787,71	3 315 993,52
73	326 213,31	3 316 077,38
74	326 292,00	3 316 092,93
75	326 358,88	3 316 106,15
76	326 370,63	3 316 061,74
77	326 372,46	3 316 053,26
78	326 373,94	3 316 041,57
79	326 395,59	3 316 045,10
80	326 392,95	3 316 065,99
81	326 392,00	3 316 065,84
82	326 391,79	3 316 066,82
83	326 380,39	3 316 109,93
84	326 895,61	3 316 191,98
85	326 958,89	3 316 202,06
86	327 655,40	3 316 252,55
87	328 068,82	3 316 270,93
88	328 063,57	3 316 145,82
89	328 063,55	3 316 145,50
90	328 062,66	3 316 145,44
91	328 063,45	3 316 124,57
92	328 085,25	3 316 125,70
93	328 084,84	3 316 135,44
94	328 085,31	3 316 144,90
95	328 090,65	3 316 271,94
96	328 247,64	3 316 279,27
97	328 447,76	3 316 288,39
98	328 451,68	3 316 149,48
99	328 452,17	3 316 146,50
100	328 451,00	3 316 146,15
101	328 456,77	3 316 124,52
102	328 478,38	3 316 131,04
103	328 474,45	3 316 144,96
104	328 473,38	3 316 151,54
105	328 469,49	3 316 289,37
106	328 552,15	3 316 293,09
107	328 614,32	3 316 295,89
108	328 725,48	3 316 300,90
109	328 831,36	3 316 305,66
110	328 935,38	3 316 314,18
111	329 013,27	3 316 320,56
112	328 972,27	3 316 179,61
113	328 945,23	3 316 086,70
114	328 896,67	3 315 920,59

115	328 728,99	3 315 347,10
116	328 728,70	3 315 346,62
117	328 728,38	3 315 346,82
118	328 717,33	3 315 328,78
119	328 735,94	3 315 317,27
120	328 741,70	3 315 326,67
121	328 741,97	3 315 326,51
122	328 749,07	3 315 338,28
123	328 917,55	3 315 914,49
124	328 966,11	3 316 080,60
125	328 993,15	3 316 173,53
126	329 036,49	3 316 322,47
127	329 115,18	3 316 328,89
128	329 450,09	3 316 356,22
129	329 533,82	3 316 363,06
130	329 785,00	3 316 383,56
131	330 022,42	3 316 402,93
132	330 112,12	3 316 410,48
133	330 175,81	3 316 415,86
134	330 252,67	3 316 459,80
135	330 337,96	3 316 640,03
136	330 424,79	3 316 823,48
137	330 530,69	3 317 047,12
138	330 604,76	3 317 203,78
139	330 978,51	3 317 922,84
140	331 076,08	3 318 667,53
141	331 115,67	3 318 968,98
1	331 333,56	3 319 379,63